

Notre site



Notre agenda



Facebook



Instagram



**Le petit sapeur-pompier,
découvrons Montville en
s'amusant !**



**NORMANDIE
CAUX VEXIN**
OFFICE DE TOURISME

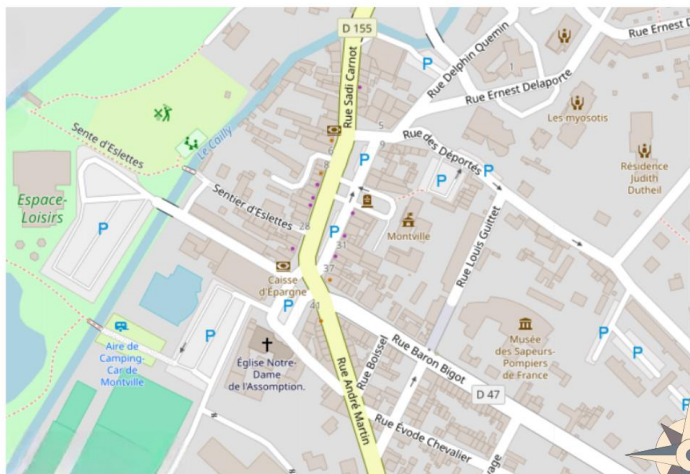
Office de tourisme Normandie Caux Vexin
Bureau d'information à Buchy 42 Place du Général de Gaulle
Bornes numériques d'Informations touristiques à Clères, Martainville, Montville
et Ry
Tél : 02 35 23 19 90
contact@normandie-caux-vexin.com
www.normandie-caux-vexin.com



Salut, je m'appelle Hippolyte, j'ai 12 ans et j'habite à Montville.
Plus tard, j'aimerais éteindre des feux et sauver des vies. J'adore me déguiser en sapeur-pompier. Tu vois, j'ai déjà l'uniforme et le casque !
Et toi, quel métier aimerais-tu exercer ?

Aujourd'hui, je vais te faire découvrir mon village.
Grâce à ce guide, tu vas répondre à de nombreuses énigmes et apprendre des tas de choses sur Montville. Dans le village il y a beaucoup de circulation, utilise les trottoirs dès que tu le peux et fais toujours bien attention en traversant la rue. Bonne exploration !

Mieux vaut se munir d'une carte pour se repérer dans Montville !



Sur ce plan de Montville, la rose des vents nous indique les directions. Mais sur celle-ci, il n'y a que le Sud. Peux-tu nous indiquer le Nord, l'Ouest et l'Est ?

Le savais-tu ?
Pour reconnaître où se trouvent le Nord et le Sud, il suffit d'écrire 'Nounours'. Et pour repérer l'Ouest et l'Est, écris 'Orange'.



J'espère que cette balade à Montville t'a permis d'apprendre de nouvelles choses. Si tu souhaites continuer la visite, voici une liste de quelques sites à découvrir en famille. À bientôt !



Le Parc zoologique de Clères

Ce parc paysager abrite des collections d'oiseaux et de mammifères en semi-liberté autour d'étangs où vivent des grues, des flamants roses, des cygnes... De petits jardins composés de plantes vivaces, de parterres fleuris et de plantes alpines entourent le château Renaissance.

Le Parc d'attraction du Bocasse

Le Bocasse est un parc familial qui propose plus de 30 attractions originales et inédites. Pour découvrir le monde fascinant des abeilles, c'est aussi un jardin extraordinaire, idéal pour une journée de gaieté et de détente.



Le Musée des Sapeurs Pompiers de Montville

Le musée présente une collection extraordinaire d'engins motorisés, une série de pompes à bras, ainsi que de nombreux documents, gravures, casques et uniformes retraçant l'évolution de la profession des soldats du feu.

L'espace de Loisirs de Montville

Venez découvrir un cadre verdoyant propice à la détente et aux activités de plein air. L'espace de loisirs comprend un plan d'eau, un jardin aquatique, un arboretum, une réserve ornithologique, un parcours de santé, une aire de jeux et un mini-golf.



La forêt des macarons à Clères

Elle organise chaque semaine des ateliers de pâtisserie dans un cadre privilégié. Pendant 3h à 3h30, les techniques de fabrication sont enseignées à travers des recettes inventives et raffinées, élaborées à partir de produits de saison.

L'atelier Boui-Boui à Clères

Venez créer une multitude de compositions florales, des couronnes de fleurs aux broches fleuries, des cages fleuries aux miroirs ornés de délicats pétales. Christopher vous guidera avec passion et expertise, que vous soyez novice ou expérimenté dans l'art floral.





Tu trouveras les réponses
des jeux juste ici !

Le panneau de la commune

Le n°2 : Montville

Le jeu des différences

Le coq, la cheminée à droite, la fenêtre à gauche, la pot de fleur,
drapeau français

L'intru dans le panier

Le saucisson

Le poids des cloches

Antoinette : 453kg

Louise : 604 kg

Victoire : 840kg

Le message caché

"Autrefois, les animaux s'y désaltéraient, je fais tourner les roues des
moulins et les femmes lavaient leurs linges"

Le jeu du golf

La balle n°4 qui arrive au drapeau

Le mot secret

Sapeurs-Pompiers

Que signifie Montville

Il existe plusieurs explications à l'origine du nom du village : Montville

Le nom Montville pourrait venir des mots latins "VILLA" (maison de campagne) et "MONS" (montagne). La forme latine "MONS" devient "MONTIS" au génitif, signifiant "de la montagne" ou "de la colline". Le domaine du MONT-BLANC à Montville pourrait expliquer le nom comme "la maison sur la colline".

Le nom pourrait aussi venir de "MOUVILLE", évoquant une vallée humide et marécageuse, en raison des rivières et ruisseaux qui traversent le village, rendant le terrain "mouvant".

Le sens de "la ville du mont" n'est pas certain, en raison de la géographie et du fait que les noms en -ville ne sont pas souvent associés à des lieux.


Les archives municipales montrent que le nom a toujours été écrit "MONTVILLE" depuis les registres d'État Civil datant de 1677. Cependant, en 1829, le nom est écrit "MONVILLE" pour la première fois. En 1832, aucune explication n'a été donnée pour ce changement d'orthographe. En 1961, la Commission Nationale du Ministère de l'Intérieur a décidé de rétablir l'orthographe avec un T, et Montville est désormais écrit ainsi.

Quel panneau as-tu vu à l'entrée de la commune ?




La Baronnie de Montville

Entre le XIème et le XIXème siècle, les terres de Montville appartenait à des Barons. On appelait alors le village et ses terres alentour la BARONNIE. Les Barons de Montville étaient chargés d'administrer leur territoire. De nombreuses familles de barons se sont succédées à la Baronnie de Montville comme les familles de Melun, Harcourt ou encore Orléans-Longueville. Chaque famille était représentée par son propre blason :



Famille de Melun




Famille Harcourt



Famille Orléans-Longueville

A ton tour ! Image et dessine le blason qui pourrait appartenir à ta famille



Sur cette rue du Baron Bigot, tu trouvera sur ta gauche une grande place avec le musée des Sapeurs-Pompiers

Le musée des Sapeurs Pompiers

Les premiers Sapeurs-Pompiers de Montville sont confondus avec les gardes nationaux. La création d'un corps de Sapeurs-Pompiers date de 1832. La première pompe à incendie est achetée en 1834. Il faut trente-deux hommes pour la faire fonctionner et un cheval pour la tirer. En 1930, la ville acheta une automobile Renault qui subit des transformations afin de pouvoir servir plus efficacement les soldats du feu. Le matériel des pompiers était entreposé dans l'ancien hôtel du cheval noir et à la mairie jusqu'à la construction de la caserne en 1968.



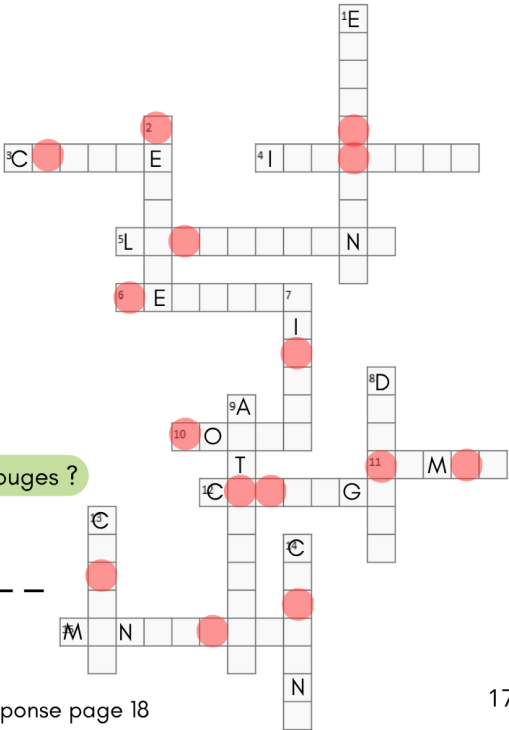
Crédit : Pierre Demeure

Si tu veux en savoir davantage sur les soldats du feu, tu peux visiter le musée des sapeurs pompiers. Tu pourras voir la première pompe à eau ainsi que de nombreux véhicules et objets liés aux soldats du feu. N'hésite pas à demander à l'accueil le document qui t'aidera à suivre la visite en t'amusant.

Arriveras-tu à replacer tous les mots dans cette grille ?

- Casque, Montville, Automobile
- Pompe, Courge, Sirène,
- Rouge, Drapeau, Equipement,
- Camion, Service, Incendie,
- Secours, Lieutenant

A quel mot correspond tous les points rouges ?



Si tu retourne sur tes pas et que tu passe devant la salle Jean-Loup Chrétien.

A ta droite, un chemin t'emmène vers le jardin public

Le parc municipal et le Manoir

Ce splendide parc arboré protège un remarquable hêtre pourpre, âgé de trois siècles, d'une hauteur de trente mètres. Bordé par la Clérette et le Cailly, ce parc est le théâtre de nombreuses manifestations : la foire de Pâques, la fête de l'été, les rassemblements automobiles, la foire à tout...

Au beau milieu du parc, une belle demeure ressemble à un château. Appelée pendant très longtemps « Au bon accueil », cette propriété a été édifée au début du XIX^{ème} siècle. En 1984, la municipalité fait acquisition du Manoir et le transforme afin qu'il puisse accueillir les associations culturelles de la ville. Le premier étage abrite l'école de musique.



Credit : Pierre Demeure

La fête des fleurs



La fête la plus connue de Montville était la fête des fleurs, la première se déroule en 1926. Le temps d'une journée, Montville s'anime en musique et en gaieté. Un grand bal, avec l'élection de la Reine de la fête, et une tombola clôturent la journée. La fête des fleurs organisée en 1960 bat tous les records : plus de trente mille visiteurs profitèrent du défilé de chars colorés fabriqués par les Montvillais. Le cortège s'achevait par le char de la reine, tiré par deux chevaux lents et majestueux. La dernière fête des fleurs eu lieu en 1963.

De nos jours, cette fête est devenu "Montville en Fleur". Elle accueille le lundi de Pentecôte des artisans, fleuristes et passionnés, pour une journée riche en couleurs.

Hippolyte Boissel



Le dernier baron de Montville appartenait à la famille Boissel. Hippolyte Boissel a été maire du village entre 1831 et 1847. Durant ses seize années de mandat, il apporta prospérité à la commune.

Hippolyte Boissel de Monville est passionné de botanique. Il se spécialise dans les cactus et crée une collection unique qui attire le botaniste Charles Lemaire. Ce dernier publie des travaux sur la collection entre 1838 et 1847. En 1846, la vente de cette collection devient un événement important pour les botanistes. Il est aussi un collectionneur d'art et réunit une belle collection d'objets, dont des faïences, des émaux, des bronzes italiens et des porcelaines de Chine et du Japon.

Malgré sa richesse et ses réussites, Hippolyte Boissel de Monville finit par être ruiné. En 1845, une violente tempête frappe Montville, causant de lourds dégâts, notamment dans les vallées de Malaunay et de Montville, où il possède des filatures textiles.

En 1847, ruiné et endetté, il est obligé de vendre tous ses biens, y compris son domaine familial, et de quitter Montville pour Paris.

Le savais-tu ?

Moi c'est Hippolyte, en grec cela signifie "Hippolotus". "Hippo" signifie cheval. Mon prénom signifie "l'homme qui libère les chevaux"



La Mairie

Au XVIIIème siècle, l'église faisait office de Mairie et tous les documents officiels étaient conservés dans la sacristie. Il n'y avait pas de Mairie à proprement parler, mais le conseil municipal se réunissait dans différents lieux qu'il choisissait toujours au centre du bourg. En 1887, le conseil municipal achète l'hôtel du cheval blanc, qu'il rase. Sur le terrain de l'auberge, l'architecte M. Loisel et l'entrepreneur M. Lelièvre construisent la Mairie que nous connaissons aujourd'hui, inaugurée en 1888.

La Mairie possédait plusieurs particularités : pendant très longtemps, il n'y avait pas d'horloge sur le fronton bien qu'un emplacement ait été prévu à cet effet. Un campanile surplombait la toiture lors de la construction de 1888, mais lorsque la toiture fut refaite en 1975, il fut enlevé, puis remis... Vous remarquerez que les fenêtres de la Mairie sont peu ordinaires. En effet ce ne sont pas des simples vitres mais des vitraux. Nous n'en trouvons plus qu'au rez-de-chaussée aujourd'hui, mais autrefois il y en avait sur toute la Mairie. Le vitrail principal visible à l'intérieur, est d'une beauté remarquable.



Pour être un bon explorateur, il faut être observateur...
Saurais-tu retrouver les 5 différences entre ces deux mairies ?



© Pierre-Demeure.com
Crédit : Pierre Demeure



© Pierre-Demeure.com
Crédit : Pierre Demeure

L'espace loisirs

L'un des passages obligés de Montville, lorsqu'on visite la ville, c'est l'espace de loisirs situé à proximité du bourg. Ici, on peut flâner autour du plan d'eau de trois hectares et découvrir les canards, cygnes et autres oiseaux qui peuplent cette réserve ornithologique. Les familles aiment profiter des joies du canotage en faisant un tour de pédalo, en jouant sur le terrain de boules ou en faisant un tournoi de mini-golf. Et pour les plus sportifs, le parcours santé mis en place autour du lac permet de faire quelques exercices physiques.



Crédit : HEKA



Complète ta connaissance sur les rivières de Montville en aidant Hippolyte à décoder ce message :

Exemple : A : 1 E : 5 ... O : 15 ... U : 21



1-21-20-18-5-6-15-9-19, 12-5-19 1-14-9-13-1-21-25 19'25

4-5-19-1-12-20-5-18-1-9-5-14-20, 10-5 6-1-9-19

20-15-21-18-14-5-18 12-5-19 18-15-21-5-19 4-5-19

12-15-21-12-9-14-19 5-20 12-5-19 6-5-13-13-5-19

25 12-1-22-1-9-5-14-20 12-5-21-18-19 12-9-14-7-5-19

Continue ton chemin en prenant la rue à droite de la mairie pour arriver sur la Place de la République

Le marché

Au début du XIXe siècle, le marché de Montville était petit et se tenait chaque lundi, soit sous une vieille halle, soit sur la place. Comme le marché ne rapportait pas beaucoup d'argent, la commune décida de mieux contrôler les marchandises

Le conseil municipal proposa de fixer des tarifs pour les exposants, car une seule personne pour peser et mesurer les produits n'était pas suffisante. Ils désignèrent deux citoyens pour ces tâches et les payèrent. Par exemple, la personne qui mesurait les grains était payée 5 centimes pour 6 décalitres, soit 960kg (le poids d'un bébé éléphant) pour obtenir 1€. Celui qui pesait les grains recevait 1 centime pour 0,25 kg, soit 4 centimes pour 1 kg. La personne qui vérifiait la quantité des graines était payée 25 centimes par trimestre, soit 75 centimes par an.

Le conseil voulut aussi faire payer les exposants pour l'espace qu'ils occupaient. Sous la halle, ils devaient payer 20 centimes par mètre carré, et pour les marché à l'extérieur, 10 centimes. En moyenne, la location des places hors de la halle rapportait environ 18 € par an.

Aujourd'hui les halles ont disparus, mais le marché à encore lieu, tous les samedi matin.



Hippolyte est allé au marché et a acheté tous ses produits en double....

Tous ? Non, un aliment est bien tout seul ! Retrouve-le :

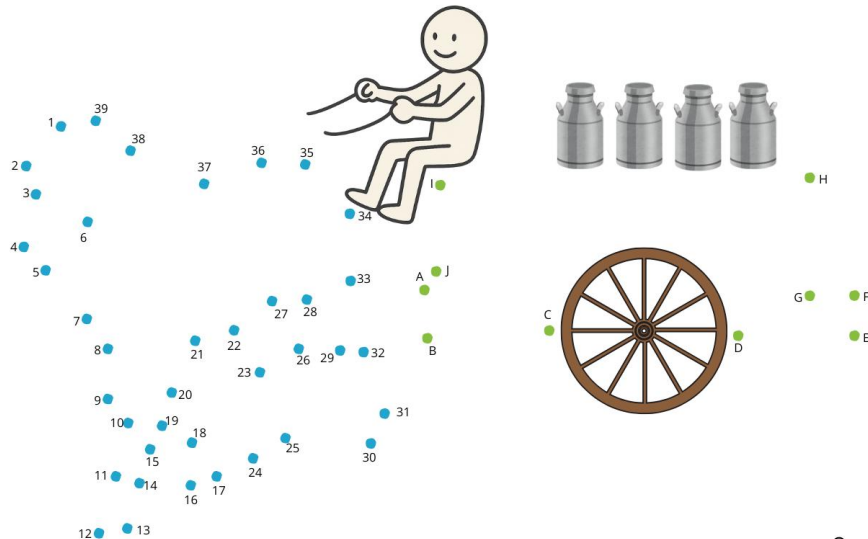


La jument Titite

Elle appartenait à Mademoiselle Ismérie Sénard de la ferme du Bois-le-Vicomte. A Montville, elle fit du porte à porte pendant 16 années pour livrer le lait à domicile tous les jours. La jument connaissait parfaitement les arrêts où elle livrait. Mais elle connaissait parfaitement les halles, car elle pouvait actionner toute seule la pompe à eau pour s'abreuver sans aucune aide.



Relie les différents point dans l'ordre chronologique, trouveras-tu se qui se cache derrière le dessin ?




Après l'église, longe le parking, passe devant la piscine communautaire, puis emprunte la rue Roger Lebarbier et arrête toi sur le petit pont qui enjambe la rivière

Les rivières

La source de Sondres produit une quantité d'eau qui se divise en 2 : l'une va dans la rivière de Cailly et la seconde rejoint la source des aulnets Thiberge. Elle contient une masse d'eau important pour faire mouvoir une filature de 1175 mètres. La source Thiberge parcourt depuis le moulin du Sr Martin une distance de 1200 mètre jusqu'à la réunion de ses eaux à la rivière de St Maurice.

La Clérette et le Cailly traversent la ville avant de se rejoindre à l'endroit appelé « la Fourche des Eaux ». On trouve également de nombreuses sources à Montville. Une légende raconte qu'à l'endroit où se trouve la source appelée « les Sondres », un homme conduisant une charrette disparut en essayant de la traverser.

Les rivières de Montville furent très poissonneuses. On raconte que quelques anguilles qui voulaient passer d'un cours d'eau à un autre, traversaient les prés en empruntant la terre ferme. La qualité de l'eau des rivières et des sources de Montville fut de tout temps exceptionnelle. Une grande pisciculture en est la preuve depuis 1958, où l'élevage délicat de truites s'y pratique.





Crée ton propre moulin à vent :

Pour faire cet atelier, il vous faut :

une jolie feuille de papier épais (si possible à motifs recto-verso
ou coloriée par l'enfant),
des ciseaux
un bâton ou une jolie paille en carton
une punaise ou épingle de couture (avec une pointe assez
longue)

Préparer le papier

Préparez un carré d'environ 20cm dans la feuille de papier
puis tracez les diagonales avec une règle.

Sur chacune des quatre lignes obtenues, mesurez 8cm
depuis la pointe et marquez le repère avec un trait de
crayon discret.

Découper le papier à motif

Découpez en suivant les traits jusqu'au repère de chaque
demi diagonales. Attention, ne coupez pas au-delà du
repère.

Origami - rabattre les pointes

Percez le centre et les pointes avec la punaise comme sur la
photo puis rabattez les pointes vers le milieu du carré et
fixez le tout à la pique à brochette, sans trop serrer pour
pouvoir faire tourner le moulin !

Résultat final !



Avance jusqu'à l'église en empruntant la rue de la place de la République, tu
passera par la ruelle du collège Eugène Noël. Tu arrivera à la rue du Docteur

Mathieu

L'église

Au XVIII^e siècle, la paroisse de l'église de Montville a reçu deux nouvelles cloches.
Mais déjà en 1642, une cloche avait été fondue. Elle fut bénie par le prêtre Pierre
Hue, curé de la paroisse Notre-Dame de Montville, et nommée Catherine, en
hommage à l'épouse de Claude Groulart, un seigneur important de la région. En
1731, une autre cloche fut fondue. Elle fut bénie et appelée Madeleine, en souvenir
de Marie Madeleine Bigot de Montville. En 1780, la plus grosse cloche de la paroisse
fut bénie par le curé. Elle s'appelait Marie Angélique, du nom de la femme de Jean
Duval, vicaire de Montville.


En 1791, un échange de cloche entre Montville et la paroisse de Saint-Croix-Saint-
Ouen fut envisagé. Il a finalement eu lieu en 1863 : trois nouvelles cloches furent
alors installées à Montville. Le 11 novembre 1863, en présence de l'archevêque et du
vicaire général M. Caumont, les cloches furent bénies. La première s'appelait
Victoire, nommée par M. Hommais, maire de Montville, en hommage à son épouse
Victoire Legrelle. La seconde fut nommée Louise par M. Louis Anquetin, maire
d'Eslettes, pour sa femme Louise Richard. La troisième reçut le nom Antoinette,
donné par M. Pierre Duval, maire d'Anceaumeville, en hommage à son épouse
Antoinette Bailleul.

Autrefois, l'entretien de
l'horloge de l'église était confié
au sacristain. Cependant, dès
1834, l'horloge nécessitait des
réparations. En 1962, une
horloge électrique fut installée
pour remplacer l'ancienne.






Grâce aux indices, retrouve le poids de chaque cloche :



Antoinette




----- Kg



Louise



----- Kg



Victoire



----- Kg

Réponse page 18

Les moulins et les usines


L'activité industrielle de Montville s'est développée grâce à la présence de deux rivières : le Cailly et la Clérette. Elles alimentaient des moulins servant à moudre le blé, produire du papier ou de l'huile. En 1810, Montville possédait 8 grandes exploitations agricoles et 11 petites fermes. On y cultivait du blé, des pommes à cidre, et on y produisait du lait, des œufs, etc.



La présence d'un moulin à vent s'explique par l'intérêt du baron Thomas Charles Gaston Boissel de Montville pour la mécanique. Il aurait inventé plusieurs machines agricoles, comme une faux mécanique, et perfectionné les moulins à vent pour mener des expériences techniques. Il aurait même transformé l'ancien colombier de la ferme des Sondres en moulin expérimental.

Mais en 1806, Nicolas Chevalier, construit un moulin à papier sur la rivière du Cailly. Ce fut le premier véritable établissement industriel de la commune. En 1822, Hippolyte Boissel transforma ce moulin en filature de coton. Au fil des années, d'autres industries se sont succédé à cet endroit. Aujourd'hui, ce sont les locaux du groupe Legrand Normandie qui occupent le site. On connaît d'autres transformations de moulins

En 1816, le baron demanda l'autorisation de construire un moulin à blé sur la rive gauche du Cailly. Mais, selon une lettre du 11 septembre 1817, le moulin fut mis sous scellé car il avait été construit avant l'autorisation officielle. Une autre lettre, datée du 9 octobre 1817, confirma que le moulin existait déjà avant l'accord du gouvernement. Cela montre l'importance de la meunerie à Montville à l'époque. Aujourd'hui, cet ancien moulin à blé a été remplacé par les locaux d'EDF.



En 1819, le baron de Montville reçut l'autorisation de construire un moulin à huile sur une rivière venant de Clères. Mais il transforma finalement ce moulin en atelier de tissage mécanique, sans avoir demandé une nouvelle autorisation.